

Mendès-France

Projet global Grand Bellevue

CARNET DE
CHANTIER

Principaux chantiers de janvier à fin mars 2025



ma rue
mon quartier
ma ville

Place Mendès France – © Julien Gazeau – Nantes Métropole

février 2025

metropole.nantes.fr

La transformation de Mendès France se poursuit



Commencé en octobre 2024 par la pose des réseaux souterrains, la **partie Ouest de la place Mendès France** (côté Saint-Herblain) change de visage. Depuis janvier 2025 et jusqu'à fin février 2025, les nouveaux revêtements de surface (trottoirs, rues, pistes cyclables, espaces verts, etc.) sont mis en place.

Avec ces nouveaux aménagements, la **circulation autour de la station de tramway Mendès France - Bellevue sera simplifiée** : les véhicules rouleront sur une voie à double sens sur le côté ouest de la place pour laisser le côté est piéton.



Une piste cyclable sera aménagée une fois que l'opération Bel Horizon sera construite. Celle-ci sera le long des nouveaux trottoirs et séparée de la route.

La **plantation de 11 nouveaux arbres** est prévue de part et d'autre des places de stationnement pour végétaliser et embellir la place. Au total, 290 arbres seront plantés sur la place Mendès France. Le secteur comptera donc 496 arbres à terme, contre 301 actuellement.

Enfin, des **traversées piétonnes sécurisées** permettront d'accéder à la station de tramway et de bus facilement. À terme, 8 nouvelles places de stationnement seront restituées sur le côté gauche de la place. Les bus continueront à circuler autour de la station de tramway.



Plus au sud, sur la contre-allée Churchill, le long de l'immeuble Toulouse, les travaux démarrent dès ce début janvier par la **mise en place des réseaux (électriques, télécom, assainissement)**, puis les aménagements de surface (trottoirs, pistes cyclables, rues, espaces verts).

La contre-allée et les stationnements sont supprimés au profit d'un trottoir large et confortable bordé d'une piste cyclable qui cheminera le long d'un **espace vert** accueillant 7 nouveaux arbres d'alignement.



Contre-allée Churchill, travaux sur les réseaux et les aménagements de surface



Futur parvis de la crèche L'orée des Pins, rue d'Aquitaine

En complément d'autres travaux interviendront en périphérie de la place Mendès France. **Rues d'Aquitaine et Saint-Servan** se poursuivent des travaux de bouclage du réseau de chaleur urbain, **du 06 janvier au 20 juin 2025**.



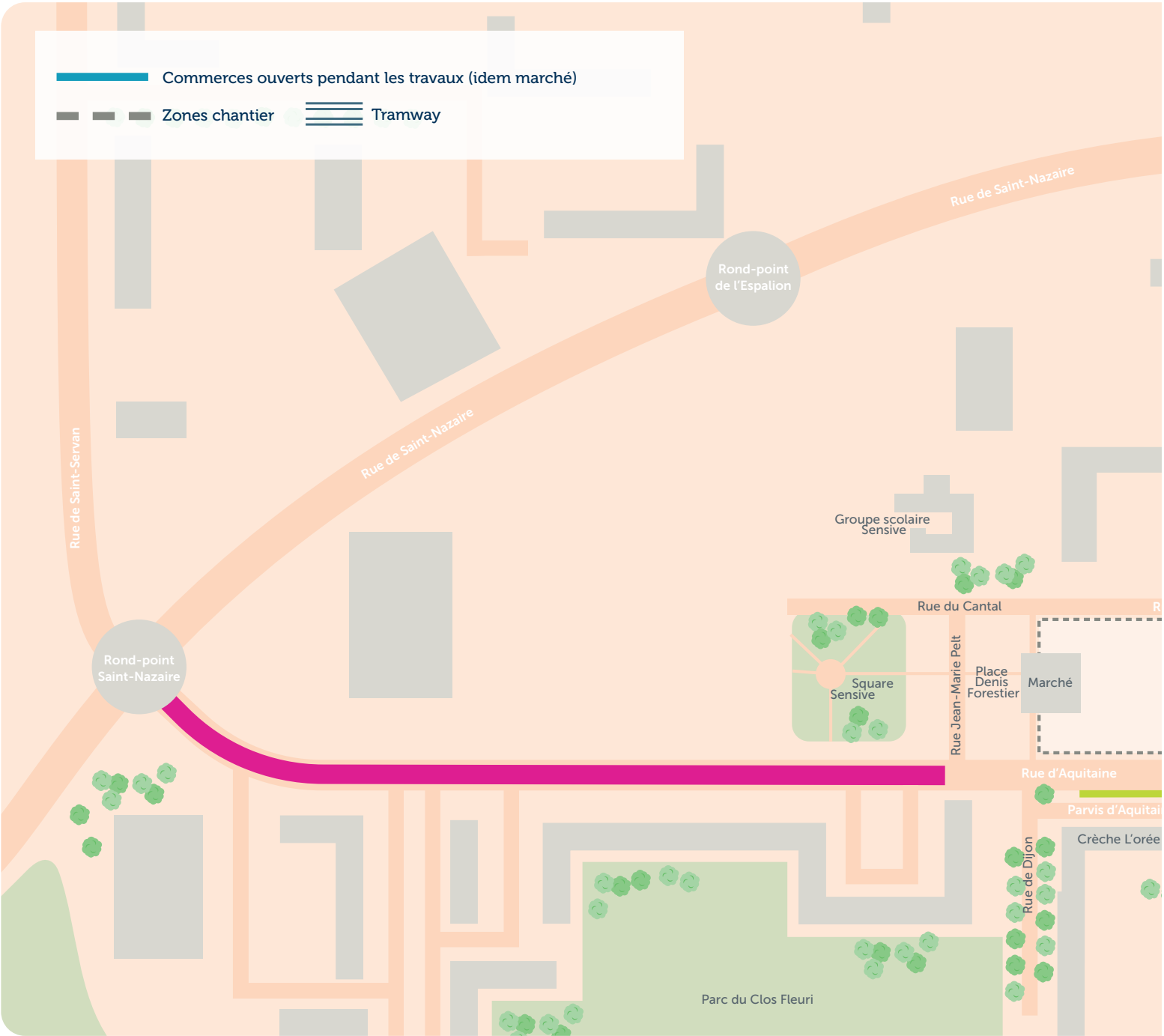
Un réseau de chaleur, qu'est-ce que c'est ?

C'est un système de distribution de chaleur à partir d'une installation de production centralisée. Elle distribue la chaleur nécessaire à la production de l'eau chaude sanitaire et du chauffage à l'échelle d'un quartier ou d'une ville et permet de remplacer les systèmes de chauffage de chaque bâtiment (chaudières gaz ou fioul).

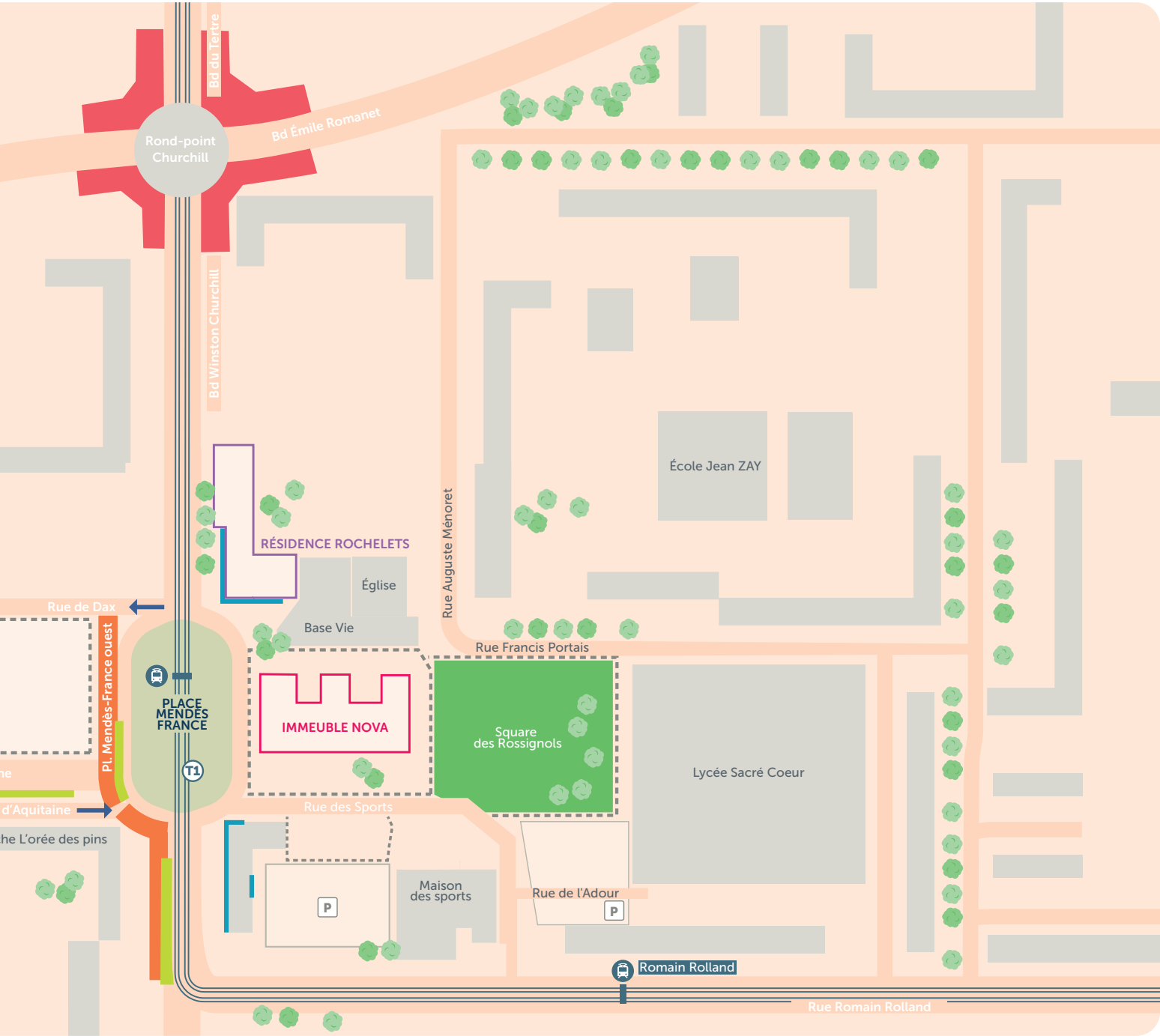
Les travaux rue d'Aquitaine se réalisent en 3 phases :

- Entre la rue Jean-Marie Pelt et la rue de Gironde
- Entre la rue d'Agen et le rond-point rue de Saint-Nazaire

Sur le rond-point Saint Nazaire/Tertre/Romanet, des travaux sont en cours pour la création de la nouvelle ligne de tramway (ligne 7 - Hôtel de Ville de Rezé / François Mitterrand à St Herblain), avec mise en service en 2027. Ces travaux relieront les arrêts Jamet et Romanet. Des nouvelles traversées piétonnes du boulevard Romanet seront aménagées dès 2025.



2025			
janvier	février	mars	
		Place Mendès-France ouest	
		Plantations place Mendès France ouest et sud ouest	
	Square des Ros		
Travaux réseau chauffage urbain rue d'Aquitaine			
Réhabilitation Rochelets / CDC Habitat (jusqu'à mai 2025)			
Travaux de création de la nouvelle			



2025		
avril	mai	juin
ouest		
des Rossignols		
Construction NOVA (jusqu'à fin 2026)		
mai 2025)		
nouvelle ligne de tramway (ligne 7)		

Le square des Rossignols fait peau neuve !



Vue de la prairie ouverte et de ses dalles de granit

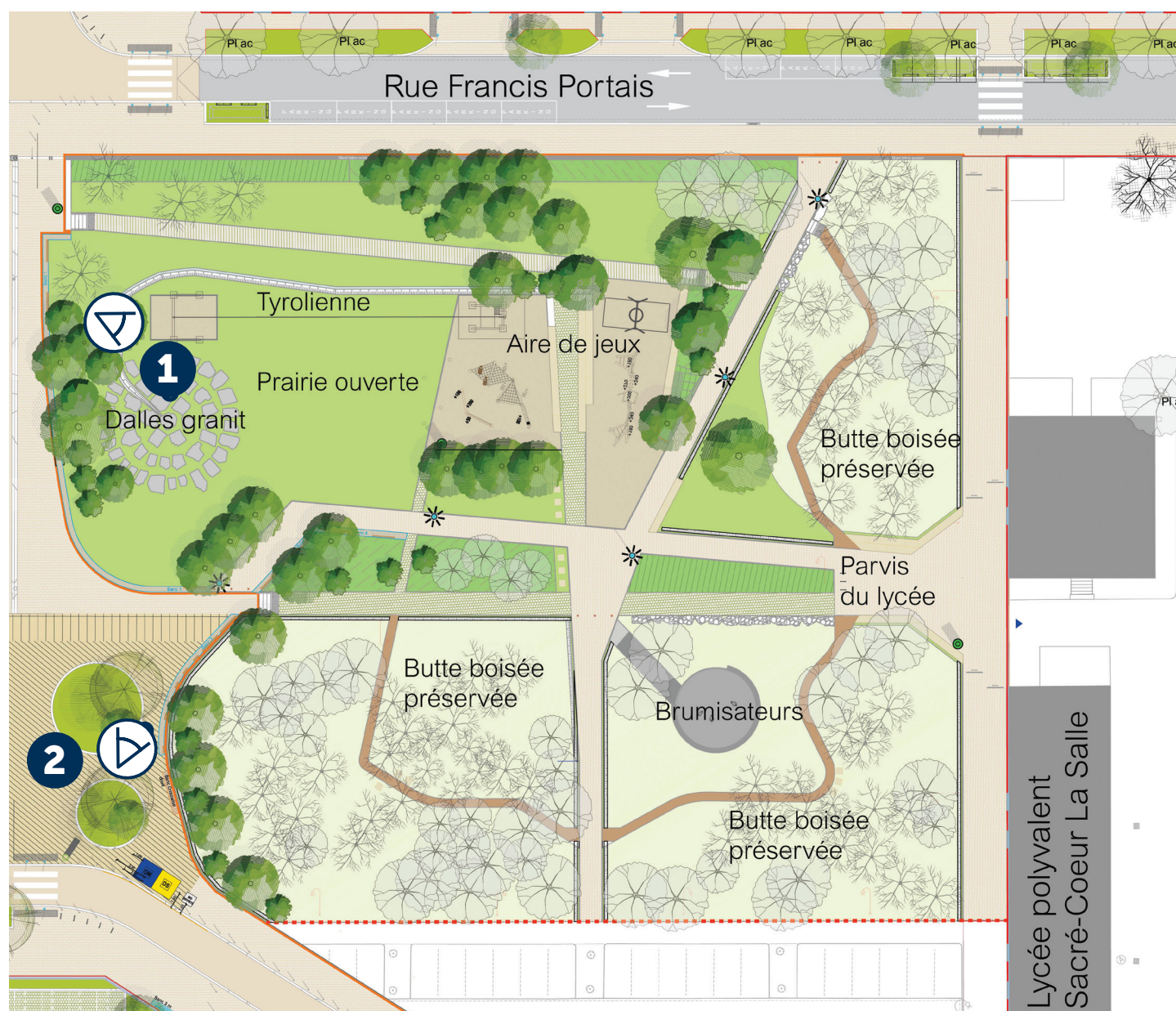


Vue de la nouvelle place de marché

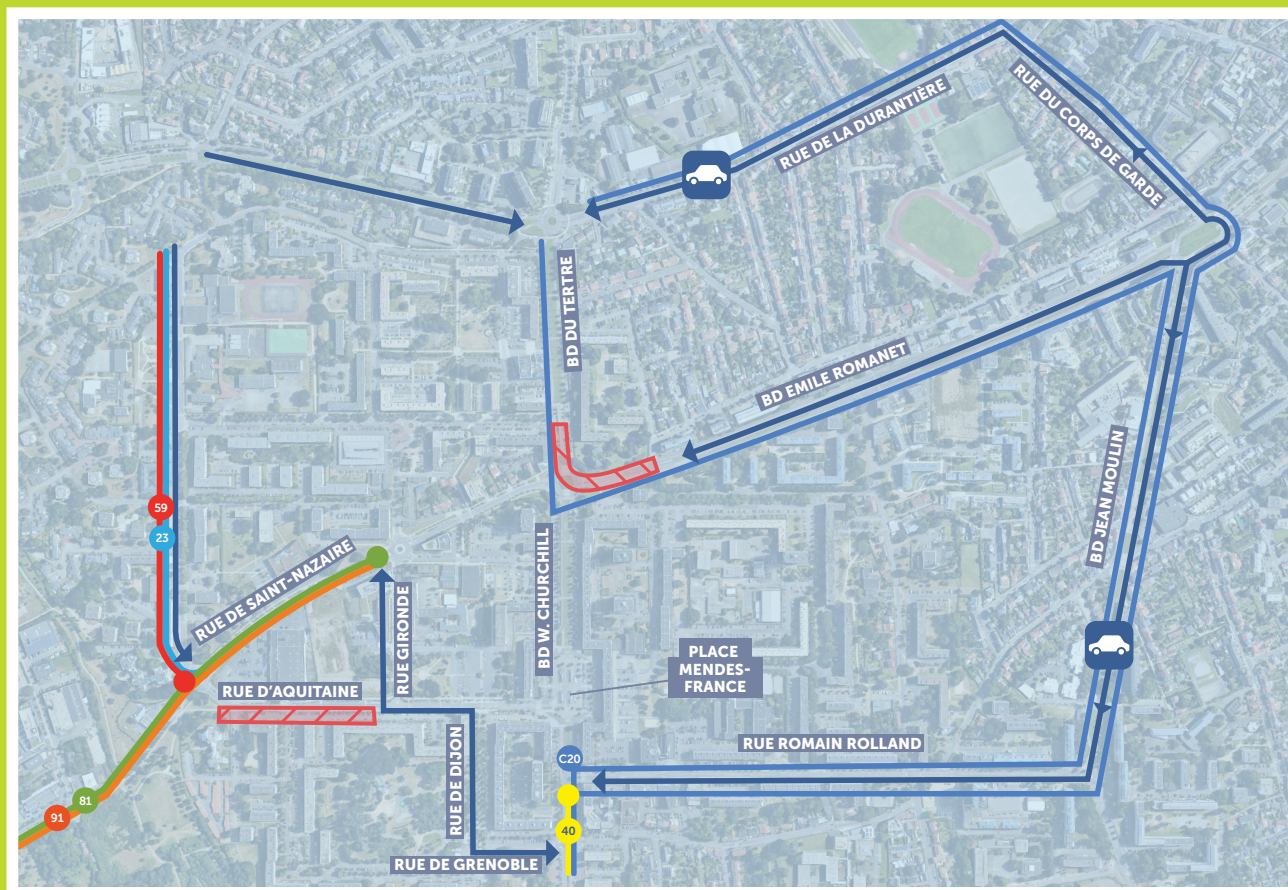
Les travaux de réaménagement ont débuté le 8 janvier 2025 et se poursuivront jusqu'à fin juin 2025 avec divers aménagements prévus :

- La création de 2 aires de jeux,
- La mise en place d'une tyrolienne,
- La requalification des cheminements piétons pour des parcours faciles, sécurisés et connectés avec la nouvelle place du marché,
- L'élargissement du parvis devant le lycée,
- La plantation d'une trentaine d'arbres supplémentaires de différentes espèces (Ormes, Erables, Tilleuls, Pins, Magnolias, ...)
- La mise en place d'un nouveau mobilier (bancs, corbeilles, ...)

L'extension du square des Rossignols vers la rue Romain Rolland serait réalisée à partir de 2026.



Déviation de proximité et report terminus bus de janvier à août 2025



Nos équipes sont à votre disposition pour vous renseigner



Des carnets de chantiers déployés chaque semestre



Des infos chantiers plus précises au fil des travaux



Des permanences ont lieu toutes les deux semaines au marché **de 10h à 12h** :

- **vendredis 14 et 28 février**
- **vendredis 14 et 28 mars**
- **vendredis 11 et 25 avril**



Rendez-vous sur le Whatsapp Bellevue pour en savoir plus

INFO COMMERCES

Le marché de Saint-Herblain et l'ensemble des commerces resteront ouverts pendant toute la durée des travaux, avec des ajustements d'accès ponctuels.

DES QUESTIONS SUR LES TRAVAUX

LOMA

infoschantierspgb@splaloma.com
02 40 92 95 30

DES QUESTIONS SUR LES REPORTS DE BUS

naolib.fr/fr/info-traffic

DES QUESTIONS SUR LE PROJET GLOBAL GRAND BELLEVUES

projet.bellevue@nantesmetropole.fr

POUR TOUTES AUTRES QUESTIONS

Médiatrice du projet
06 34 03 62 42

Direction de quartier Ouest (Nantes)

02 40 41 61 90
dq-ouest@mairie-nantes.fr

Mairie de Saint-Herblain
02 28 25 20 00
contact@saint-herblain.fr